



COĞRAFYA 9

9. SINIF COĞRAFYA DERSİ

2. DÖNEM ORTAK YAZILI SINAVLARI ÖĞRENME ÇIKTILARI VE SÜREÇ BİLEŞENLERİ

Ünite/ Tema	Konu (İçerik Çerçevesi)	Öğrenme Çıktıları ve Süreç Bileşenleri
DOĞAL SİSTEMLER VE SÜREÇLER	İklim Sisteminde Yaşanan Değişiklikler	COĞ.9.3.4. İklim sistemi ve sürecinde meydana gelen değişiklikleri algılayabilme a) İklim sistemi ve sürecinde meydana gelen değişiklikleri coğrafi temsiller aracılığıyla karşılaştırır. b) İklim sistemi ve sürecinde meydana gelen değişiklikleri sıralar. c) Küresel iklim değişikliğinin neden ve sonuçlarını yorumlar. ç) Küresel iklim değişikliğini sentezler. d) İklim sistemi ve sürecinde meydana gelebilecek değişime yönelik kanıta dayalı öngöründe bulunur.
		COĞ.9.4.1. Nüfusun zaman içerisindeki değişimini tablo ve grafikler aracılığı ile yorumlayabilme a) Nüfusun zaman içerisindeki değişimini gösteren tablo ve grafiklerdeki bileşenleri anlamlandırır. b) Nüfusun zaman içerisindeki değişimini gösteren tablo ve grafiklerdeki bileşenler arası ilişkileri çözümler. c) Nüfusun zaman içerisindeki değişimine dair incelediği tablo ve grafiklerden sonuçlar çıkarır. ç) Farklı ülke nüfuslarındaki değişimi, incelediği tablo ve grafikleri kullanarak karşılaştırır.
		COĞ.9.4.2. Dünya ve Türkiye'deki nüfusun dağılışı ve hareketlerini etkileyen faktörler hakkında haritalar üzerinden çıkarımda bulunabilme Dünya ve Türkiye'de nüfus yoğunluğunun fazla ve az olduğu alanlar ile nüfusun dağılışı ve hareketlerini etkileyen faktörlerin incelenmediği haritaları ilişkilendirerek çıkarım yapar.
		COĞ.9.4.3. Türkiye ve farklı ülkelerin nüfus piramitlerinden yararlanarak demografik dönüşüm sürecini yorumlayabilme a) Türkiye ve farklı ülkelerin nüfus piramitlerini demografik dönüşüm modeline göre anlamlandırır. b) Demografik dönüşüm modelinin aşamalarını doğum ve ölüm oranı ile nüfus yapısı arasındaki ilişkiye göre çözümler. c) Türkiye ve farklı ülkelerin nüfus piramitlerini demografik dönüşüm modelinin aşamaları ile ilişkilendirerek buradan sonuç çıkarır. ç) Türkiye ve farklı ülkelerin nüfus piramitleri ile demografik dönüşüm modelinin aşamalarını ilişkilendirerek elde ettiği sonuçları karşılaştırır.
BEŞERİ SİSTEMLER VE SÜREÇLER	Nüfusla İlgili Fırsat, Sorun ve Politikalar	COĞ.9.4.4. Türkiye ve farklı ülkelerdeki nüfusla ilgili fırsat ve sorunların nüfus politikalarının belirlenmesindeki etkisini sorgulayabilme a) Türkiye ve farklı ülkelerdeki nüfusla ilgili fırsat ve sorunların nüfus politikalarının belirlenmesindeki etkisine ilişkin sorular sorar. b) Türkiye ve farklı ülkelerdeki nüfusla ilgili fırsat ve sorunların nüfus politikalarının belirlenmesindeki etkisine ilişkin bilgi toplar. c) Türkiye ve farklı ülkelerdeki nüfusla ilgili fırsat ve sorunların nüfus politikalarının belirlenmesindeki etkisine ilişkin topladığı bilgileri düzenler. ç) Türkiye ve farklı ülkelerdeki nüfusla ilgili fırsat ve sorunların nüfus politikalarının belirlenmesindeki etkisine ilişkin düzenlediği bilgileri çözümler. d) Türkiye ve farklı ülkelerdeki nüfusla ilgili fırsat ve sorunların nüfus politikalarının belirlenmesindeki etkisine ilişkin çözümlediği bilgilerden çıkardığı sonuçları paylaşır.

EKONOMİK FAALİYETLER VE ETKİLERİ	Ekonomik Faaliyetleri Etkileyen Coğrafi Faktörler	<p>COĞ.9.5.1. Doğal ve beşerî faktörlerin ekonomik faaliyetlere etkilerini sorgulayabilme</p> <p>a) Doğal ve beşerî faktörlerin ekonomik faaliyetlere etkileriyle ilgili merak ettiği soruları sorar.</p> <p>b) Doğal ve beşerî faktörlerin ekonomik faaliyetlere etkileriyle ilgili bilgi toplar.</p> <p>c) Doğal ve beşerî faktörlerin ekonomik faaliyetlere etkileriyle ilgili topladığı bilgileri düzenler.</p> <p>ç) Doğal ve beşerî faktörlerin ekonomik faaliyetlere etkileriyle ilgili düzenlediği bilgileri çözümler.</p> <p>d) Doğal ve beşerî faktörlerin ekonomik faaliyetlere etkileriyle ilgili çözümlediği bilgilerden çıkardığı sonuçları paylaşır.</p>
AFETLER VE SÜRDÜRÜLEBİLİR ÇEVRE	Tehlike, Risk ve Afet	<p>COĞ.9.6.1. Tehlike, risk ve afet kavramlarını çözümleyebilme</p> <p>a) Tehlike, risk ve afet kavramlarının özelliklerini belirler.</p> <p>b) Tehlike, risk ve afet kavramları arasındaki ilişkileri belirler.</p>
	Afet Türleri	<p>COĞ.9.6.2. Afetleri sınıflandırabilme</p> <p>a) Oluşum kaynağına göre afetleri belirler.</p> <p>b) Oluşum kaynağına göre afetleri ayrıştırır.</p> <p>c) Oluşum kaynağına göre afetleri tasnif eder.</p> <p>ç) Oluşum kaynağına göre afetleri etiketler.</p>
	Bütüncül Afet Yönetimi	<p>COĞ.9.6.3. Bütüncül afet yönetimi uygulamalarını tablo, grafik, şekil ve/veya diyagramlar aracılığıyla yorumlayabilme</p> <p>a) Bütüncül afet yönetimi uygulamalarını gösteren tablo, grafik, şekil ve/veya diyagramlardaki bileşenleri anlamlandırır.</p> <p>b) Bütüncül afet yönetimi uygulamalarını gösteren tablo, grafik, şekil ve/veya diyagramlardaki bileşenleri ve bu bileşenler arası ilişkileri çözümler.</p> <p>c) Bütüncül afet yönetimi uygulamalarını gösteren tablo, grafik, şekil ve/veya diyagramlardaki bileşenlerle ilgili sonuçlar çıkarır.</p> <p>ç) Bütüncül afet yönetimi uygulamalarını gösteren tablo, grafik, şekil ve/veya diyagramlardaki bileşenlerle ilgili ulaştığı sonuçları karşılaştırır.</p>
BÖLGELER, ÜLKELER VE KÜRESEL BAĞLANTILAR	Bölge ve Bölge Sınırı	<p>COĞ.9.7.1. Bölgelerin belirlenmesinde kullanılan kriterlere göre bölge hakkında çıkarım yapabilme</p> <p>a) Bölge ve bölge sınırı hakkında varsayımda bulunur.</p> <p>b) Bölge ve bölge sınırındaki örüntüleri listeler.</p> <p>c) Bölgeyi ve bölge sınırlarını karşılaştırır.</p> <p>ç) Bölge ve bölge sınırları hakkında önerme sunar.</p> <p>d) Bölgeyi ve bölge sınırlarını değerlendirir.</p>

9. SINIF COĞRAFYA DERSİ
2. DÖNEM 1. ORTAK YAZILI KONU SORU DAĞILIM TABLOSU

SENARYO 1

Ünite/ Tema	Konu (İçerik Çerçevesi)	Öğrenme Çıktıları	Soru Sayısı
DOĞAL SİSTEMLER VE SÜREÇLER	İklim Sisteminde Yaşanan Değişiklikler	COĞ.9.3.4. İklim sistemi ve sürecinde meydana gelen değişiklikleri algılayabilme	1
BEŞERİ SİSTEMLER VE SÜREÇLER	Nüfusun Tarihsel Değişimi ve Geleceği	COĞ.9.4.1. Nüfusun zaman içerisindeki değişimini tablo ve grafikler aracılığı ile yorumlayabilme	2
	Nüfusun Dağılışı ve Hareketleri	COĞ.9.4.2. Dünya ve Türkiye'deki nüfusun dağılışı ve hareketlerini etkileyen faktörler hakkında haritalar üzerinden çıkarımda bulunabilme	2
	Demografik Dönüşüm ve Nüfus Piramitleri	COĞ.9.4.3. Türkiye ve farklı ülkelerin nüfus piramitlerinden yararlanarak demografik dönüşüm sürecini yorumlayabilme	1



9. SINIF COĞRAFYA DERSİ
2. DÖNEM 1. ORTAK YAZILI KONU SORU DAĞILIM TABLOSU

SENARYO 2

Ünite/ Tema	Konu (İçerik Çerçevesi)	Öğrenme Çıktıları	Soru Sayısı
DOĞAL SİSTEMLER VE SÜREÇLER	İklim Sisteminde Yaşanan Değişiklikler	COĞ.9.3.4. İklim sistemi ve sürecinde meydana gelen değişiklikleri algılayabilme	2
BEŞERİ SİSTEMLER VE SÜREÇLER	Nüfusun Tarihsel Değişimi ve Geleceği	COĞ.9.4.1. Nüfusun zaman içerisindeki değişimini tablo ve grafikler aracılığı ile yorumlayabilme	2
	Nüfusun Dağılışı ve Hareketleri	COĞ.9.4.2. Dünya ve Türkiye'deki nüfusun dağılışı ve hareketlerini etkileyen faktörler hakkında haritalar üzerinden çıkarımda bulunabilme	2
	Demografik Dönüşüm ve Nüfus Piramitleri	COĞ.9.4.3. Türkiye ve farklı ülkelerin nüfus piramitlerinden yararlanarak demografik dönüşüm sürecini yorumlayabilme	1



9. SINIF COĞRAFYA DERSİ
2. DÖNEM 1. ORTAK YAZILI KONU SORU DAĞILIM TABLOSU

SENARYO 3

Ünite/ Tema	Konu (İçerik Çerçevesi)	Öğrenme Çıktıları	Soru Sayısı
DOĞAL SİSTEMLER VE SÜREÇLER	İklim Sisteminde Yaşanan Değişiklikler	COĞ.9.3.4. İklim sistemi ve sürecinde meydana gelen değişiklikleri algılayabilme	1
BEŞERİ SİSTEMLER VE SÜREÇLER	Nüfusun Tarihsel Değişimi ve Geleceği	COĞ.9.4.1. Nüfusun zaman içerisindeki değişimini tablo ve grafikler aracılığı ile yorumlayabilme	2
	Nüfusun Dağılışı ve Hareketleri	COĞ.9.4.2. Dünya ve Türkiye'deki nüfusun dağılışı ve hareketlerini etkileyen faktörler hakkında haritalar üzerinden çıkarımda bulunabilme	2



9. SINIF COĞRAFYA DERSİ
2. DÖNEM 1. ORTAK YAZILI KONU SORU DAĞILIM TABLOSU

SENARYO 4

Ünite/ Tema	Konu (İçerik Çerçevesi)	Öğrenme Çıktıları	Soru Sayısı
BEŞERİ SİSTEMLER VE SÜREÇLER	Nüfusun Tarihsel Değişimi ve Geleceği	COĞ.9.4.1. Nüfusun zaman içerisindeki değişimini tablo ve grafikler aracılığı ile yorumlayabilme	2
	Nüfusun Dağılışı ve Hareketleri	COĞ.9.4.2. Dünya ve Türkiye'deki nüfusun dağılışı ve hareketlerini etkileyen faktörler hakkında haritalar üzerinden çıkarımda bulunabilme	2
	Demografik Dönüşüm ve Nüfus Piramitleri	COĞ.9.4.3. Türkiye ve farklı ülkelerin nüfus piramitlerinden yararlanarak demografik dönüşüm sürecini yorumlayabilme	2

9. SINIF COĞRAFYA DERSİ
2. DÖNEM 1. ORTAK YAZILI KONU SORU DAĞILIM TABLOSU

SENARYO 5

Ünite/ Tema	Konu (İçerik Çerçevesi)	Öğrenme Çıktıları	Soru Sayısı
DOĞAL SİSTEMLER VE SÜREÇLER	İklim Sisteminde Yaşanan Değişiklikler	COĞ.9.3.4. İklim sistemi ve sürecinde meydana gelen değişiklikleri algılayabilme	1
BEŞERİ SİSTEMLER VE SÜREÇLER	Nüfusun Tarihsel Değişimi ve Geleceği	COĞ.9.4.1. Nüfusun zaman içerisindeki değişimini tablo ve grafikler aracılığı ile yorumlayabilme	2
	Nüfusun Dağılışı ve Hareketleri	COĞ.9.4.2. Dünya ve Türkiye'deki nüfusun dağılışı ve hareketlerini etkileyen faktörler hakkında haritalar üzerinden çıkarımda bulunabilme	3
	Demografik Dönüşüm ve Nüfus Piramitleri	COĞ.9.4.3. Türkiye ve farklı ülkelerin nüfus piramitlerinden yararlanarak demografik dönüşüm sürecini yorumlayabilme	2



9. SINIF COĞRAFYA DERSİ
2. DÖNEM 2. ORTAK YAZILI KONU SORU DAĞILIM TABLOSU

SENARYO 1

Ünite/ Tema	Konu (İçerik Çerçevesi)	Öğrenme Çıktıları	Soru Sayısı
BEŞERİ SİSTEMLER VE SÜREÇLER	Nüfusun Tarihsel Değişimi ve Geleceği	COĞ.9.4.1. Nüfusun zaman içerisindeki değişimini tablo ve grafikler aracılığı ile yorumlayabilme	1
	Nüfusun Dağılışı ve Hareketleri	COĞ.9.4.2. Dünya ve Türkiye'deki nüfusun dağılışı ve hareketlerini etkileyen faktörler hakkında haritalar üzerinden çıkarımda bulunabilme	1
	Demografik Dönüşüm ve Nüfus Piramitleri	COĞ.9.4.3. Türkiye ve farklı ülkelerin nüfus piramitlerinden yararlanarak demografik dönüşüm sürecini yorumlayabilme	2
EKONOMİK FAALİYETLER VE ETKİLERİ	Ekonomik Faaliyetleri Etkileyen Coğrafi Faktörler	COĞ.9.5.1. Doğal ve beşerî faktörlerin ekonomik faaliyetlere etkilerini sorgulayabilme	2

9. SINIF COĞRAFYA DERSİ
2. DÖNEM 2. ORTAK YAZILI KONU SORU DAĞILIM TABLOSU

SENARYO 2

Ünite/ Tema	Konu (İçerik Çerçevesi)	Öğrenme Çıktıları	Soru Sayısı
BEŞERİ SİSTEMLER VE SÜREÇLER	Demografik Dönüşüm ve Nüfus Piramitleri	COĞ.9.4.3. Türkiye ve farklı ülkelerin nüfus piramitlerinden yararlanarak demografik dönüşüm sürecini yorumlayabilme	1
	Nüfusla İlgili Fırsat, Sorun ve Politikalar	COĞ.9.4.4. Türkiye ve farklı ülkelerdeki nüfusla ilgili fırsat ve sorunların nüfus politikalarının belirlenmesindeki etkisini sorgulayabilme	1
EKONOMİK FAALİYETLER VE ETKİLERİ	Ekonomik Faaliyetleri Etkileyen Coğrafi Faktörler	COĞ.9.5.1. Doğal ve beşerî faktörlerin ekonomik faaliyetlere etkilerini sorgulayabilme	1
AFETLER VE SÜRDÜRÜLEBİLİR ÇEVRE	Tehlike, Risk ve Afet	COĞ.9.6.1. Tehlike, risk ve afet kavramlarını çözümleyebilme	1
	Afet Türleri	COĞ.9.6.2. Afetleri sınıflandırabilme	1



9. SINIF COĞRAFYA DERSİ
2. DÖNEM 2. ORTAK YAZILI KONU SORU DAĞILIM TABLOSU

SENARYO 3

Ünite/ Tema	Konu (İçerik Çerçevesi)	Öğrenme Çıktıları	Soru Sayısı
BEŞERİ SİSTEMLER VE SÜREÇLER	Demografik Dönüşüm ve Nüfus Piramitleri	COĞ.9.4.3. Türkiye ve farklı ülkelerin nüfus piramitlerinden yararlanarak demografik dönüşüm sürecini yorumlayabilme	1
	Nüfusla İlgili Fırsat, Sorun ve Politikalar	COĞ.9.4.4. Türkiye ve farklı ülkelerdeki nüfusla ilgili fırsat ve sorunların nüfus politikalarının belirlenmesindeki etkisini sorgulayabilme	1
EKONOMİK FAALİYETLER VE ETKİLERİ	Ekonomik Faaliyetleri Etkileyen Coğrafi Faktörler	COĞ.9.5.1. Doğal ve beşerî faktörlerin ekonomik faaliyetlere etkilerini sorgulayabilme	1
AFETLER VE SÜRDÜRÜLEBİLİR ÇEVRE	Tehlike, Risk ve Afet	COĞ.9.6.1. Tehlike, risk ve afet kavramlarını çözümleyebilme	1
	Afet Türleri	COĞ.9.6.2. Afetleri sınıflandırabilme	1
	Bütüncül Afet Yönetimi	COĞ.9.6.3. Bütüncül afet yönetimi uygulamalarını tablo, grafik, şekil ve/veya diyagramlar aracılığıyla yorumlayabilme	1
BÖLGELER, ÜLKELER VE KÜRESEL BAĞLANTILAR	Bölge ve Bölge Sınırı	COĞ.9.7.1. Bölgelerin belirlenmesinde kullanılan kriterlere göre bölge hakkında çıkarım yapabilme	1

9. SINIF COĞRAFYA DERSİ
2. DÖNEM 2. ORTAK YAZILI KONU SORU DAĞILIM TABLOSU

SENARYO 4

Ünite/ Tema	Konu (İçerik Çerçevesi)	Öğrenme Çıktıları	Soru Sayısı
BEŞERİ SİSTEMLER VE SÜREÇLER	Demografik Dönüşüm ve Nüfus Piramitleri	COĞ.9.4.4. Türkiye ve farklı ülkelerdeki nüfusla ilgili fırsat ve sorunların nüfus politikalarının belirlenmesindeki etkisini sorgulayabilme	2
EKONOMİK FAALİYETLER VE ETKİLERİ	Ekonomik Faaliyetleri Etkileyen Coğrafi Faktörler	COĞ.9.5.1. Doğal ve beşerî faktörlerin ekonomik faaliyetlere etkilerini sorgulayabilme	2
AFETLER VE SÜRDÜRÜLEBİLİR ÇEVRE	Tehlike, Risk ve Afet	COĞ.9.6.1. Tehlike, risk ve afet kavramlarını çözümleyebilme	1
	Afet Türleri	COĞ.9.6.2. Afetleri sınıflandırabilme	1
	Bütüncül Afet Yönetimi	COĞ.9.6.3. Bütüncül afet yönetimi uygulamalarını tablo, grafik, şekil ve/veya diyagramlar aracılığıyla yorumlayabilme	1
BÖLGELER, ÜLKELER VE KÜRESEL BAĞLANTILAR	Bölge ve Bölge Sınırı	COĞ.9.7.1. Bölgelerin belirlenmesinde kullanılan kriterlere göre bölge hakkında çıkarım yapabilme	1



9. SINIF COĞRAFYA DERSİ
2. DÖNEM 2. ORTAK YAZILI KONU SORU DAĞILIM TABLOSU

SENARYO 5

Ünite/ Tema	Konu (İçerik Çerçevesi)	Öğrenme Çıktıları	Soru Sayısı
BEŞERİ SİSTEMLER VE SÜREÇLER	Demografik Dönüşüm ve Nüfus Piramitleri	COĞ.9.4.4. Türkiye ve farklı ülkelerdeki nüfusla ilgili fırsat ve sorunların nüfus politikalarının belirlenmesindeki etkisini sorgulayabilme	2
EKONOMİK FAALİYETLER VE ETKİLERİ	Ekonomik Faaliyetleri Etkileyen Coğrafi Faktörler	COĞ.9.5.1. Doğal ve beşerî faktörlerin ekonomik faaliyetlere etkilerini sorgulayabilme	2
AFETLER VE SÜRDÜRÜLEBİLİR ÇEVRE	Tehlike, Risk ve Afet	COĞ.9.6.1. Tehlike, risk ve afet kavramlarını çözümleyebilme	2
	Afet Türleri	COĞ.9.6.2. Afetleri sınıflandırabilme	2
	Bütüncül Afet Yönetimi	COĞ.9.6.3. Bütüncül afet yönetimi uygulamalarını tablo, grafik, şekil ve/veya diyagramlar aracılığıyla yorumlayabilme	1



10. SINIF COĞRAFYA DERSİ
2. DÖNEM 1. ORTAK YAZILI KONU SORU DAĞILIM TABLOSU

SENARYO 1

Ünite	Kazanımlar	Soru Sayısı
DOĞAL SİSTEMLER	10.1.15. Bitki toplulukları ve türlerini genel özelliklerine göre sınıflandırır.	1
	10.1.16. Bitki topluluklarının dağılışı ile iklim ve yer şekillerini ilişkilendirir.	1
	10.1.17. Türkiye'deki doğal bitki topluluklarının dağılışını yetiştirme şartları açısından analiz eder.	1
BEŞERİ SİSTEMLER	10.2.1. İstatistik verilerden yararlanarak nüfus özellikleri ve nüfusun önemi hakkında çıkarımlarda bulunur.	1
	10.2.2. İstatistik verilerden yararlanarak dünya nüfusunun tarihsel süreçteki değişimine ilişkin çıkarımlarda bulunur.	1
	10.2.3. Nüfusun dağılışı üzerinde etkili olan faktörler ile dünya nüfusunun dağılışını ilişkilendirir.	1
	10.2.4. Nüfus piramitlerinden hareketle nüfusun yapısıyla ilgili çıkarımlarda bulunur.	1
	10.2.5. Türkiye'de nüfusun tarihsel seyrini sosyal ve ekonomik faktörler açısından değerlendirir.	1
	10.2.6. Türkiye'de nüfusun dağılışını, nüfusun dağılışında etkili olan faktörler açısından değerlendirir.	1



10. SINIF COĞRAFYA DERSİ
2. DÖNEM 1. ORTAK YAZILI KONU SORU DAĞILIM TABLOSU

SENARYO 2

Ünite	Kazanımlar	Soru Sayısı
DOĞAL SİSTEMLER	10.1.16. Bitki topluluklarının dağılışı ile iklim ve yer şekillerini ilişkilendirir.	1
	10.1.17. Türkiye'deki doğal bitki topluluklarının dağılışını yetiştirme şartları açısından analiz eder.	1
BEŞERİ SİSTEMLER	10.2.1. İstatistikî verilerden yararlanarak nüfus özellikleri ve nüfusun önemi hakkında çıkarımlarda bulunur.	1
	10.2.2. İstatistikî verilerden yararlanarak dünya nüfusunun tarihsel süreçteki değişimine ilişkin çıkarımlarda bulunur.	1
	10.2.3. Nüfusun dağılışı üzerinde etkili olan faktörler ile dünya nüfusunun dağılışını ilişkilendirir.	1
	10.2.4. Nüfus piramitlerinden hareketle nüfusun yapısıyla ilgili çıkarımlarda bulunur.	1
	10.2.5. Türkiye'de nüfusun tarihsel seyrini sosyal ve ekonomik faktörler açısından değerlendirir.	1
	10.2.6. Türkiye'de nüfusun dağılışını, nüfusun dağılışında etkili olan faktörler açısından değerlendirir.	1



10. SINIF COĞRAFYA DERSİ
2. DÖNEM 1. ORTAK YAZILI KONU SORU DAĞILIM TABLOSU

SENARYO 3


Ünite	Kazanımlar	Soru Sayısı
DOĞAL SİSTEMLER	10.1.17. Türkiye'deki doğal bitki topluluklarının dağılışını yetiştirme şartları açısından analiz eder.	1
BEŞERİ SİSTEMLER	10.2.1. İstatistik verilerden yararlanarak nüfus özellikleri ve nüfusun önemi hakkında çıkarımlarda bulunur.	1
	10.2.2. İstatistik verilerden yararlanarak dünya nüfusunun tarihsel süreçteki değişimine ilişkin çıkarımlarda bulunur.	1
	10.2.3. Nüfusun dağılışı üzerinde etkili olan faktörler ile dünya nüfusunun dağılışını ilişkilendirir.	1
	10.2.4. Nüfus piramitlerinden hareketle nüfusun yapısıyla ilgili çıkarımlarda bulunur.	1
	10.2.5. Türkiye'de nüfusun tarihsel seyrini sosyal ve ekonomik faktörler açısından değerlendirir.	1
	10.2.6. Türkiye'de nüfusun dağılışını, nüfusun dağılışında etkili olan faktörler açısından değerlendirir.	1



10. SINIF COĞRAFYA DERSİ
2. DÖNEM 1. ORTAK YAZILI KONU SORU DAĞILIM TABLOSU

SENARYO 4

Ünite	Kazanımlar	Soru Sayısı
BEŞERİ SİSTEMLER	10.2.1. İstatistiki verilerden yararlanarak nüfus özellikleri ve nüfusun önemi hakkında çıkarımlarda bulunur.	1
	10.2.2. İstatistiki verilerden yararlanarak dünya nüfusunun tarihsel süreçteki değişimine ilişkin çıkarımlarda bulunur.	1
	10.2.3. Nüfusun dağılışı üzerinde etkili olan faktörler ile dünya nüfusunun dağılışını ilişkilendirir.	1
	10.2.4. Nüfus piramitlerinden hareketle nüfusun yapısıyla ilgili çıkarımlarda bulunur.	1
	10.2.5. Türkiye'de nüfusun tarihsel seyrini sosyal ve ekonomik faktörler açısından değerlendirir.	1
	10.2.6. Türkiye'de nüfusun dağılışını, nüfusun dağılışında etkili olan faktörler açısından değerlendirir.	1





1. SINAV

COĞRAFYA 10

10. SINIF COĞRAFYA DERSİ 2. DÖNEM 1. ORTAK YAZILI KONU SORU DAĞILIM TABLOSU

SENARYO 5

Ünite	Kazanımlar	Soru Sayısı
BEŞERİ SİSTEMLER	10.2.1. İstatistiki verilerden yararlanarak nüfus özellikleri ve nüfusun önemi hakkında çıkarımlarda bulunur.	1
	10.2.2. İstatistiki verilerden yararlanarak dünya nüfusunun tarihsel süreçteki değişimine ilişkin çıkarımlarda bulunur.	1
	10.2.3. Nüfusun dağılışı üzerinde etkili olan faktörler ile dünya nüfusunun dağılışını ilişkilendirir.	1
	10.2.4. Nüfus piramitlerinden hareketle nüfusun yapısıyla ilgili çıkarımlarda bulunur.	1
	10.2.5. Türkiye'de nüfusun tarihsel seyrini sosyal ve ekonomik faktörler açısından değerlendirir.	1





10. SINIF COĞRAFYA DERSİ
2. DÖNEM 1. ORTAK YAZILI KONU SORU DAĞILIM TABLOSU

SENARYO 6

Ünite	Kazanımlar	Soru Sayısı
DOĞAL SİSTEMLER	10.1.15. Bitki toplulukları ve türlerini genel özelliklerine göre sınıflandırır.	1
	10.1.16. Bitki topluluklarının dağılışı ile iklim ve yer şekillerini ilişkilendirir.	1
	10.1.17. Türkiye'deki doğal bitki topluluklarının dağılışını yetiştirme şartları açısından analiz eder.	1
BEŞERİ SİSTEMLER	10.2.1. İstatistiki verilerden yararlanarak nüfus özellikleri ve nüfusun önemi hakkında çıkarımlarda bulunur.	1
	10.2.2. İstatistiki verilerden yararlanarak dünya nüfusunun tarihsel süreçteki değişimine ilişkin çıkarımlarda bulunur.	1
	10.2.3. Nüfusun dağılışı üzerinde etkili olan faktörler ile dünya nüfusunun dağılışını ilişkilendirir.	1
	10.2.4. Nüfus piramitlerinden hareketle nüfusun yapısıyla ilgili çıkarımlarda bulunur.	1




1. SINAV

COĞRAFYA 10

10. SINIF COĞRAFYA DERSİ 2. DÖNEM 1. ORTAK YAZILI KONU SORU DAĞILIM TABLOSU

SENARYO 7

Ünite	Kazanımlar	Soru Sayısı
BEŞERİ SİSTEMLER	10.2.1. İstatistiki verilerden yararlanarak nüfus özellikleri ve nüfusun önemi hakkında çıkarımlarda bulunur.	2
	10.2.2. İstatistiki verilerden yararlanarak dünya nüfusunun tarihsel süreçteki değişimine ilişkin çıkarımlarda bulunur.	2
	10.2.3. Nüfusun dağılışı üzerinde etkili olan faktörler ile dünya nüfusunun dağılışını ilişkilendirir.	2
	10.2.4. Nüfus piramitlerinden hareketle nüfusun yapısıyla ilgili çıkarımlarda bulunur.	1
	10.2.5. Türkiye'de nüfusun tarihsel seyrini sosyal ve ekonomik faktörler açısından değerlendirir.	1





10. SINIF COĞRAFYA DERSİ
2. DÖNEM 2. ORTAK YAZILI KONU SORU DAĞILIM TABLOSU

SENARYO 1

Ünite	Kazanımlar	Soru Sayısı
BEŞERİ SİSTEMLER	10.2.5. Türkiye’de nüfusun tarihsel seyrini sosyal ve ekonomik faktörler açısından değerlendirir.	1
	10.2.6. Türkiye’de nüfusun dağılışını, nüfusun dağılışında etkili olan faktörler açısından değerlendirir.	1
	10.2.7. Güncel verilerden yararlanarak Türkiye nüfusunun yapısal özelliklerini analiz eder.	1
	10.2.8. Tarihi metin, belge ve haritalardan yararlanarak dünyadaki göçlerin nedenleri ve sonuçları hakkında çıkarımlarda bulunur.	1
	10.2.9. Türkiye’deki göçleri sebep ve sonuçları açısından değerlendirir.	1
	10.2.10. Göçün mekânsal etkilerini Türkiye’den örneklerle açıklar.	1
	10.2.11. Ekonomik faaliyetleri temel özelliklerine göre ayırt eder.	1
	10.2.12. Ekonomik faaliyet türlerinin oransal dağılımına ilişkin verileri, ülkelerin gelişmişlik düzeyleriyle ilişkilendirerek çıkarımda bulunur.	1
KÜRESEL ORTAM: BÖLGELER VE ÜLKELER	10.3.1. Uluslararası ulaşım hatlarını bölgesel ve küresel etkileri açısından analiz eder.	1

**10. SINIF COĞRAFYA DERSİ
2. DÖNEM 2. ORTAK YAZILI KONU SORU DAĞILIM TABLOSU****SENARYO 2**

Ünite	Kazanımlar	Soru Sayısı
BEŞERİ SİSTEMLER	10.2.6. Türkiye’de nüfusun dağılışını, nüfusun dağılışında etkili olan faktörler açısından değerlendirir.	1
	10.2.7. Güncel verilerden yararlanarak Türkiye nüfusunun yapısal özelliklerini analiz eder.	1
	10.2.8. Tarihî metin, belge ve haritalardan yararlanarak dünyadaki göçlerin nedenleri ve sonuçları hakkında çıkarımlarda bulunur.	1
	10.2.9. Türkiye’deki göçleri sebep ve sonuçları açısından değerlendirir.	1
	10.2.10. Göçün mekânsal etkilerini Türkiye’den örneklerle açıklar.	1
	10.2.11. Ekonomik faaliyetleri temel özelliklerine göre ayırt eder.	1
	10.2.12. Ekonomik faaliyet türlerinin oransal dağılımına ilişkin verileri, ülkelerin gelişmişlik düzeyleriyle ilişkilendirerek çıkarımda bulunur.	1
KÜRESEL ORTAM: BÖLGELER VE ÜLKELER	10.3.1. Uluslararası ulaşım hatlarını bölgesel ve küresel etkileri açısından analiz eder.	1



10. SINIF COĞRAFYA DERSİ
2. DÖNEM 2. ORTAK YAZILI KONU SORU DAĞILIM TABLOSU

SENARYO 3

Ünite	Kazanımlar	Soru Sayısı
BEŞERİ SİSTEMLER	10.2.8. Tarihî metin, belge ve haritalardan yararlanarak dünyadaki göçlerin nedenleri ve sonuçları hakkında çıkarımlarda bulunur.	1
	10.2.9. Türkiye'deki göçleri sebep ve sonuçları açısından değerlendirir.	1
	10.2.10. Göçün mekânsal etkilerini Türkiye'den örneklerle açıklar.	1
	10.2.11. Ekonomik faaliyetleri temel özelliklerine göre ayırt eder.	1
KÜRESEL ORTAM: BÖLGELER VE ÜLKELER	10.3.1. Uluslararası ulaşım hatlarını bölgesel ve küresel etkileri açısından analiz eder.	1
ÇEVRE VE TOPLUM	10.4.1. Afetlerin oluşum nedenlerini ve özelliklerini açıklar.	1
	10.4.3. Türkiye'deki afetlerin dağılışı ile etkilerini ilişkilendirir.	1

**10. SINIF COĞRAFYA DERSİ
2. DÖNEM 2. ORTAK YAZILI KONU SORU DAĞILIM TABLOSU****SENARYO 4**

Ünite	Kazanımlar	Soru Sayısı
BEŞERİ SİSTEMLER	10.2.9. Türkiye'deki göçleri sebep ve sonuçları açısından değerlendirir.	1
	10.2.10. Göçün mekânsal etkilerini Türkiye'den örneklerle açıklar.	1
	10.2.11. Ekonomik faaliyetleri temel özelliklerine göre ayırt eder.	1
	10.2.12. Ekonomik faaliyet türlerinin oransal dağılımına ilişkin verileri, ülkelerin gelişmişlik düzeyleriyle ilişkilendirerek çıkarımda bulunur.	1
KÜRESEL ORTAM: BÖLGELER VE ÜLKELER	10.3.1. Uluslararası ulaşım hatlarını bölgesel ve küresel etkileri açısından analiz eder.	1
ÇEVRE VE TOPLUM	10.4.1. Afetlerin oluşum nedenlerini ve özelliklerini açıklar.	1



10. SINIF COĞRAFYA DERSİ
2. DÖNEM 2. ORTAK YAZILI KONU SORU DAĞILIM TABLOSU

SENARYO 5

Ünite	Kazanımlar	Soru Sayısı
BEŞERİ SİSTEMLER	10.2.6. Türkiye’de nüfusun dağılışını, nüfusun dağılışında etkili olan faktörler açısından değerlendirir.	1
	10.2.7. Güncel verilerden yararlanarak Türkiye nüfusunun yapısal özelliklerini analiz eder.	1
	10.2.9. Türkiye’deki göçleri sebep ve sonuçları açısından değerlendirir.	1
	10.2.12. Ekonomik faaliyet türlerinin oransal dağılımına ilişkin verileri, ülkelerin gelişmişlik düzeyleriyle ilişkilendirerek çıkarımda bulunur.	1
KÜRESEL ORTAM: BÖLGELER VE ÜLKELER	10.3.1. Uluslararası ulaşım hatlarını bölgesel ve küresel etkileri açısından analiz eder.	1
ÇEVRE VE TOPLUM	10.4.1. Afetlerin oluşum nedenlerini ve özelliklerini açıklar.	1



10. SINIF COĞRAFYA DERSİ
2. DÖNEM 2. ORTAK YAZILI KONU SORU DAĞILIM TABLOSU

SENARYO 6

Ünite	Kazanımlar	Soru Sayısı
BEŞERİ SİSTEMLER	10.2.6. Türkiye’de nüfusun dağılışını, nüfusun dağılışında etkili olan faktörler açısından değerlendirir.	1
	10.2.7. Güncel verilerden yararlanarak Türkiye nüfusunun yapısal özelliklerini analiz eder.	1
	10.2.8. Tarihî metin, belge ve haritalardan yararlanarak dünyadaki göçlerin nedenleri ve sonuçları hakkında çıkarımlarda bulunur.	1
	10.2.9. Türkiye’deki göçleri sebep ve sonuçları açısından değerlendirir.	1
	10.2.10. Göçün mekânsal etkilerini Türkiye’den örneklerle açıklar.	1
	10.2.11. Ekonomik faaliyetleri temel özelliklerine göre ayırt eder.	1
	10.2.12. Ekonomik faaliyet türlerinin oransal dağılımına ilişkin verileri, ülkelerin gelişmişlik düzeyleriyle ilişkilendirerek çıkarımda bulunur.	1



10. SINIF COĞRAFYA DERSİ
2. DÖNEM 2. ORTAK YAZILI KONU SORU DAĞILIM TABLOSU

SENARYO 7

Ünite	Kazanımlar	Soru Sayısı
BEŞERİ SİSTEMLER	10.2.6. Türkiye’de nüfusun dağılışını, nüfusun dağılışında etkili olan faktörler açısından değerlendirir.	1
	10.2.7. Güncel verilerden yararlanarak Türkiye nüfusunun yapısal özelliklerini analiz eder.	2
	10.2.9. Türkiye’deki göçleri sebep ve sonuçları açısından değerlendirir.	1
	10.2.12. Ekonomik faaliyet türlerinin oransal dağılımına ilişkin verileri, ülkelerin gelişmişlik düzeyleriyle ilişkilendirerek çıkarımda bulunur.	1
KÜRESEL ORTAM: BÖLGELER VE ÜLKELER	10.3.1. Uluslararası ulaşım hatlarını bölgesel ve küresel etkileri açısından analiz eder.	2
ÇEVRE VE TOPLUM	10.4.1. Afetlerin oluşum nedenlerini ve özelliklerini açıklar.	1



11. SINIF COĞRAFYA DERSİ (4 SAATLİK)
2. DÖNEM 1. ORTAK YAZILI KONU SORU DAĞILIM TABLOSU

SENARYO 1

Ünite	Kazanımlar	Soru Sayısı
BEŞERİ SİSTEMLER	11.2.13. Türkiye’de uygulanan ekonomi politikalarını mekânsal etkileri açısından değerlendirir.	1
	11.2.14. Türkiye ekonomisinin sektörel dağılımından hareketle ülke ekonomisi hakkında çıkarımlarda bulunur.	1
	11.2.15. Türkiye’de tarım sektörünün özelliklerini açıklar.	1
	11.2.16. Tarımın Türkiye ekonomisindeki yerini açıklar.	1
	11.2.17. Türkiye'nin madenleri ve enerji kaynaklarının dağılışını açıklar.	1
	11.2.18. Türkiye'nin maden ve enerji kaynaklarının etkin kullanımını ülke ekonomisine katkısı açısından değerlendirir.	1
	11.2.19. Türkiye’de sanayi sektörünün özelliklerini açıklar.	1
	11.2.20. Türkiye sanayisini, ülke ekonomisindeki yeri açısından analiz eder.	1



11. SINIF COĞRAFYA DERSİ (4 SAATLİK)
2. DÖNEM 1. ORTAK YAZILI KONU SORU DAĞILIM TABLOSU

SENARYO 2

Ünite	Kazanımlar	Soru Sayısı
BEŞERİ SİSTEMLER	11.2.14. Türkiye ekonomisinin sektörel dağılımından hareketle ülke ekonomisi hakkında çıkarımlarda bulunur.	1
	11.2.15. Türkiye’de tarım sektörünün özelliklerini açıklar.	1
	11.2.16. Tarımın Türkiye ekonomisindeki yerini açıklar.	1
	11.2.17. Türkiye'nin madenleri ve enerji kaynaklarının dağılışını açıklar.	1
	11.2.18. Türkiye'nin maden ve enerji kaynaklarının etkin kullanımını ülke ekonomisine katkısı açısından değerlendirir.	1
	11.2.19. Türkiye’de sanayi sektörünün özelliklerini açıklar.	1
	11.2.20. Türkiye sanayisini, ülke ekonomisindeki yeri açısından analiz eder.	1



11. SINIF COĞRAFYA DERSİ (4 SAATLİK)
2. DÖNEM 1. ORTAK YAZILI KONU SORU DAĞILIM TABLOSU

SENARYO 3

Ünite	Kazanımlar	Soru Sayısı
BEŞERİ SİSTEMLER	11.2.13. Türkiye’de uygulanan ekonomi politikalarını mekânsal etkileri açısından değerlendirir.	1
	11.2.14. Türkiye ekonomisinin sektörel dağılımından hareketle ülke ekonomisi hakkında çıkarımlarda bulunur.	1
	11.2.15. Türkiye’de tarım sektörünün özelliklerini açıklar.	1
	11.2.16. Tarımın Türkiye ekonomisindeki yerini açıklar.	1
	11.2.17. Türkiye'nin madenleri ve enerji kaynaklarının dağılışını açıklar.	1
	11.2.19. Türkiye’de sanayi sektörünün özelliklerini açıklar.	1



11. SINIF COĞRAFYA DERSİ (4 SAATLİK)
2. DÖNEM 1. ORTAK YAZILI KONU SORU DAĞILIM TABLOSU

SENARYO 4

Ünite	Kazanımlar	Soru Sayısı
BEŞERİ SİSTEMLER	11.2.15. Türkiye’de tarım sektörünün özelliklerini açıklar.	1
	11.2.16. Tarımın Türkiye ekonomisindeki yerini açıklar.	2
	11.2.17. Türkiye'nin madenleri ve enerji kaynaklarının dağılışıını açıklar.	1
	11.2.18. Türkiye'nin maden ve enerji kaynaklarının etkin kullanımını ülke ekonomisine katkısı açısından değerlendirir.	1
	11.2.19. Türkiye’de sanayi sektörünün özelliklerini açıklar.	1
	11.2.20. Türkiye sanayisini, ülke ekonomisindeki yeri açısından analiz eder.	1






11. SINIF COĞRAFYA DERSİ (4 SAATLİK)
2. DÖNEM 1. ORTAK YAZILI KONU SORU DAĞILIM TABLOSU

SENARYO 5

Ünite	Kazanımlar	Soru Sayısı
BEŞERİ SİSTEMLER	11.2.14. Türkiye ekonomisinin sektörel dağılımından hareketle ülke ekonomisi hakkında çıkarımlarda bulunur.	1
	11.2.15. Türkiye’de tarım sektörünün özelliklerini açıklar.	1
	11.2.16. Tarımın Türkiye ekonomisindeki yerini açıklar.	1
	11.2.18. Türkiye’nin maden ve enerji kaynaklarının etkin kullanımını ülke ekonomisine katkısı açısından değerlendirir.	1
	11.2.19. Türkiye’de sanayi sektörünün özelliklerini açıklar.	1





11. SINIF COĞRAFYA DERSİ (4 SAATLİK)
2. DÖNEM 2. ORTAK YAZILI KONU SORU DAĞILIM TABLOSU

SENARYO 1

Ünite	Kazanımlar	Soru Sayısı
BEŞERİ SİSTEMLER	11.2.20. Türkiye sanayisini, ülke ekonomisindeki yeri açısından analiz eder.	1
KÜRESEL ORTAM: BÖLGELER VE ÜLKELER	11.3.1. İlk kültür merkezlerinin ortaya çıkışı, yayılışı ve dağılımlarını belirleyen faktörleri açıklar.	1
	11.3.3. Türk kültürünün yayılış alanlarını bölgesel özellikler açısından analiz eder.	1
	11.3.4. Türkiye'nin tarih boyunca medeniyetler merkezi olmasını konumu açısından değerlendirir.	1
	11.3.5. Ülkeler ve bölgeler arasındaki ticaret ile ham madde, üretim ve pazar alanlarını ilişkilendirir.	1
	11.3.6. Ülkeler arası etkileşimde turizm faaliyetlerinin rolünü açıklar.	1
	11.3.7. Sanayileşmiş bir ülkeyi sanayileşme süreçleri açısından değerlendirir.	1
	11.3.8. Farklı gelişmişlik düzeylerine sahip ülkelerin tarım-ekonomi ilişkisini analiz eder.	1
	11.3.9. Bölgesel ve küresel ölçekteki örgütleri etki alanları açısından değerlendirir.	1



11. SINIF COĞRAFYA DERSİ (4 SAATLİK)
2. DÖNEM 2. ORTAK YAZILI KONU SORU DAĞILIM TABLOSU

SENARYO 2

Ünite	Kazanımlar	Soru Sayısı
KÜRESEL ORTAM: BÖLGELER VE ÜLKELER	11.3.2. Farklı kültürel bölgelerin yeryüzünde yayılışına etki eden faktörleri açıklar.	1
	11.3.3. Türk kültürünün yayılış alanlarını bölgesel özellikler açısından analiz eder.	1
	11.3.4. Türkiye'nin tarih boyunca medeniyetler merkezi olmasını konumu açısından değerlendirir.	1
	11.3.5. Ülkeler ve bölgeler arasındaki ticaret ile ham madde, üretim ve pazar alanlarını ilişkilendirir.	1
	11.3.6. Ülkeler arası etkileşimde turizm faaliyetlerinin rolünü açıklar.	1
	11.3.7. Sanayileşmiş bir ülkeyi sanayileşme süreçleri açısından değerlendirir.	1
	11.3.8. Farklı gelişmişlik düzeylerine sahip ülkelerin tarım-ekonomi ilişkisini analiz eder.	1
	11.3.9. Bölgesel ve küresel ölçekteki örgütleri etki alanları açısından değerlendirir.	1



11. SINIF COĞRAFYA DERSİ (4 SAATLİK)
2. DÖNEM 2. ORTAK YAZILI KONU SORU DAĞILIM TABLOSU

SENARYO 3

Ünite	Kazanımlar	Soru Sayısı
KÜRESEL ORTAM: BÖLGELER VE ÜLKELER	11.3.4. Türkiye'nin tarih boyunca medeniyetler merkezi olmasını konumu açısından değerlendirir.	1
	11.3.6. Ülkeler arası etkileşimde turizm faaliyetlerinin rolünü açıklar.	1
	11.3.7. Sanayileşmiş bir ülkeyi sanayileşme süreçleri açısından değerlendirir.	1
	11.3.8. Farklı gelişmişlik düzeylerine sahip ülkelerin tarım-ekonomi ilişkisini analiz eder.	1
	11.3.9. Bölgesel ve küresel ölçekteki örgütleri etki alanları açısından değerlendirir.	1
ÇEVRE VE TOPLUM	11.4.1. Çevre sorunlarını oluşum sebeplerine göre sınıflandırır.	1
	11.4.2. Madenlerin ve enerji kaynaklarının çevre üzerindeki etkilerini örneklerle açıklar.	1

**11. SINIF COĞRAFYA DERSİ (4 SAATLİK)
2. DÖNEM 2. ORTAK YAZILI KONU SORU DAĞILIM TABLOSU****SENARYO 4**

Ünite	Kazanımlar	Soru Sayısı
KÜRESEL ORTAM: BÖLGELER VE ÜLKELER	11.3.1. İlk kültür merkezlerinin ortaya çıkışı, yayılışı ve dağılımlarını belirleyen faktörleri açıklar.	1
	11.3.3. Türk kültürünün yayılış alanlarını bölgesel özellikler açısından analiz eder.	1
	11.3.4. Türkiye'nin tarih boyunca medeniyetler merkezi olmasını konumu açısından değerlendirir.	1
	11.3.5. Ülkeler ve bölgeler arasındaki ticaret ile ham madde, üretim ve pazar alanlarını ilişkilendirir.	1
	11.3.7. Sanayileşmiş bir ülkeyi sanayileşme süreçleri açısından değerlendirir.	1
	11.3.8. Farklı gelişmişlik düzeylerine sahip ülkelerin tarım-ekonomi ilişkisini analiz eder.	1
ÇEVRE VE TOPLUM	11.4.1. Çevre sorunlarını oluşum sebeplerine göre sınıflandırır.	1
	11.4.2. Madenlerin ve enerji kaynaklarının çevre üzerindeki etkilerini örneklerle açıklar.	1



11. SINIF COĞRAFYA DERSİ (4 SAATLİK)
2. DÖNEM 2. ORTAK YAZILI KONU SORU DAĞILIM TABLOSU

SENARYO 5

Ünite	Kazanımlar	Soru Sayısı
KÜRESEL ORTAM: BÖLGELER VE ÜLKELER	11.3.2. Farklı kültürel bölgelerin yeryüzünde yayılışına etki eden faktörleri açıklar.	1
	11.3.5. Ülkeler ve bölgeler arasındaki ticaret ile ham madde, üretim ve pazar alanlarını ilişkilendirir.	1
	11.3.7. Sanayileşmiş bir ülkeyi sanayileşme süreçleri açısından değerlendirir.	1
	11.3.8. Farklı gelişmişlik düzeylerine sahip ülkelerin tarım-ekonomi ilişkisini analiz eder.	1
	11.3.9. Bölgesel ve küresel ölçekteki örgütleri etki alanları açısından değerlendirir.	1
ÇEVRE VE TOPLUM	11.4.1. Çevre sorunlarını oluşum sebeplerine göre sınıflandırır.	1
	11.4.2. Madenlerin ve enerji kaynaklarının çevre üzerindeki etkilerini örneklerle açıklar.	1



11. SINIF COĞRAFYA DERSİ (2 SAATLİK)
2. DÖNEM 1. ORTAK YAZILI KONU SORU DAĞILIM TABLOSU

SENARYO 1

Ünite	Kazanımlar	Soru Sayısı
BEŞERİ SİSTEMLER	11.2.13. Türkiye'nin madenleri ve enerji kaynaklarının dağılışını açıklar.	2
	11.2.14. Türkiye'de sanayi sektörünün özelliklerini açıklar.	1
	11.2.15. Türkiye sanayisini ülke ekonomisindeki yeri açısından analiz eder.	1
KÜRESEL ORTAM: BÖLGELER VE ÜLKELER	11.3.1. İlk kültür merkezlerinin ortaya çıkışı, yayılışı ve dağılışlarını belirleyen faktörleri açıklar.	1
	11.3.2. Farklı kültürel bölgelerin yeryüzünde yayılışına etki eden faktörleri açıklar.	2
	11.3.3. Türk kültürünün yayılış alanlarını bölgesel özellikler açısından analiz eder.	1
	11.3.4. Türkiye'nin tarih boyunca medeniyetler merkezi olmasını konumu açısından değerlendirir.	1



11. SINIF COĞRAFYA DERSİ (2 SAATLİK)
2. DÖNEM 1. ORTAK YAZILI KONU SORU DAĞILIM TABLOSU

SENARYO 2

Ünite	Kazanımlar	Soru Sayısı
BEŞERİ SİSTEMLER	11.2.13. Türkiye'nin madenleri ve enerji kaynaklarının dağılışını açıklar.	1
	11.2.14. Türkiye'de sanayi sektörünün özelliklerini açıklar.	1
	11.2.15. Türkiye sanayisini ülke ekonomisindeki yeri açısından analiz eder.	1
KÜRESEL ORTAM: BÖLGELER VE ÜLKELER	11.3.1. İlk kültür merkezlerinin ortaya çıkışı, yayılışı ve dağılışlarını belirleyen faktörleri açıklar.	1
	11.3.2. Farklı kültürel bölgelerin yeryüzünde yayılışına etki eden faktörleri açıklar.	1
	11.3.3. Türk kültürünün yayılış alanlarını bölgesel özellikler açısından analiz eder.	1



11. SINIF COĞRAFYA DERSİ (2 SAATLİK)
2. DÖNEM 1. ORTAK YAZILI KONU SORU DAĞILIM TABLOSU

SENARYO 3

Ünite	Kazanımlar	Soru Sayısı
BEŞERİ SİSTEMLER	11.2.13. Türkiye'nin madenleri ve enerji kaynaklarının dağılışını açıklar.	1
	11.2.14. Türkiye'de sanayi sektörünün özelliklerini açıklar.	2
	11.2.15. Türkiye sanayisini ülke ekonomisindeki yeri açısından analiz eder.	1
KÜRESEL ORTAM: BÖLGELER VE ÜLKELER	11.3.1. İlk kültür merkezlerinin ortaya çıkışı, yayılışı ve dağılışlarını belirleyen faktörleri açıklar.	1
	11.3.2. Farklı kültürel bölgelerin yeryüzünde yayılışına etki eden faktörleri açıklar.	1






11. SINIF COĞRAFYA DERSİ (2 SAATLİK)
2. DÖNEM 1. ORTAK YAZILI KONU SORU DAĞILIM TABLOSU

SENARYO 4

Ünite	Kazanımlar	Soru Sayısı
BEŞERİ SİSTEMLER	11.2.15. Türkiye sanayisini ülke ekonomisindeki yeri açısından analiz eder.	1
KÜRESEL ORTAM: BÖLGELER VE ÜLKELER	11.3.1. İlk kültür merkezlerinin ortaya çıkışı, yayılışı ve dağılışlarını belirleyen faktörleri açıklar.	1
	11.3.2. Farklı kültürel bölgelerin yeryüzünde yayılışına etki eden faktörleri açıklar.	1
	11.3.3. Türk kültürünün yayılış alanlarını bölgesel özellikler açısından analiz eder.	1
	11.3.4. Türkiye'nin tarih boyunca medeniyetler merkezi olmasını konumu açısından değerlendirir.	1





11. SINIF COĞRAFYA DERSİ (2 SAATLİK)
2. DÖNEM 1. ORTAK YAZILI KONU SORU DAĞILIM TABLOSU

SENARYO 5

Ünite	Kazanımlar	Soru Sayısı
BEŞERİ SİSTEMLER	11.2.13. Türkiye'nin madenleri ve enerji kaynaklarının dağılışını açıklar.	1
	11.2.14. Türkiye'de sanayi sektörünün özelliklerini açıklar.	1
	11.2.15. Türkiye sanayisini ülke ekonomisindeki yeri açısından analiz eder.	1
KÜRESEL ORTAM: BÖLGELER VE ÜLKELER	11.3.1. İlk kültür merkezlerinin ortaya çıkışı, yayılışı ve dağılışlarını belirleyen faktörleri açıklar.	1
	11.3.2. Farklı kültürel bölgelerin yeryüzünde yayılışına etki eden faktörleri açıklar.	1
	11.3.3. Türk kültürünün yayılış alanlarını bölgesel özellikler açısından analiz eder.	1
	11.3.4. Türkiye'nin tarih boyunca medeniyetler merkezi olmasını konumu açısından değerlendirir.	1



11. SINIF COĞRAFYA DERSİ (2 SAATLİK)
2. DÖNEM 2. ORTAK YAZILI KONU SORU DAĞILIM TABLOSU

SENARYO 1

Ünite	Kazanımlar	Soru Sayısı
KÜRESEL ORTAM: BÖLGELER VE ÜLKELER	11.3.3. Türk kültürünün yayılış alanlarını bölgesel özellikler açısından analiz eder.	1
	11.3.4. Türkiye'nin tarih boyunca medeniyetler merkezi olmasını konumu açısından değerlendirir.	1
	11.3.5. Ülkeler arası etkileşimde turizm faaliyetlerinin rolünü açıklar.	1
	11.3.6. Farklı gelişmişlik düzeylerine sahip ülkelerin tarım-ekonomi ilişkisini analiz eder.	1
	11.3.7. Bölgesel ve küresel ölçekteki örgütleri etki alanları açısından değerlendirir.	1



**11. SINIF COĞRAFYA DERSİ (2 SAATLİK)
2. DÖNEM 2. ORTAK YAZILI KONU SORU DAĞILIM TABLOSU****SENARYO 2**

Ünite	Kazanımlar	Soru Sayısı
KÜRESEL ORTAM: BÖLGELER VE ÜLKELER	11.3.5. Ülkeler arası etkileşimde turizm faaliyetlerinin rolünü açıklar.	1
	11.3.6. Farklı gelişmişlik düzeylerine sahip ülkelerin tarım-ekonomi ilişkisini analiz eder.	1
	11.3.7. Bölgesel ve küresel ölçekteki örgütleri etki alanları açısından değerlendirir.	1
ÇEVRE VE TOPLUM	11.4.1. Çevre sorunlarını, oluşum sebeplerine göre sınıflandırır.	1
	11.4.2. Yenilenemeyen kaynakların kullanımını tükenebilirlik ve alternatif kaynaklar açısından analiz eder.	1
	11.4.3. Farklı gelişmişliğe sahip ülkelerdeki doğal kaynak kullanımını çevresel etkileri açısından değerlendirir.	1



11. SINIF COĞRAFYA DERSİ (2 SAATLİK)
2. DÖNEM 2. ORTAK YAZILI KONU SORU DAĞILIM TABLOSU

SENARYO 3

Ünite	Kazanımlar	Soru Sayısı
KÜRESEL ORTAM: BÖLGELER VE ÜLKELER	11.3.6. Farklı gelişmişlik düzeylerine sahip ülkelerin tarım-ekonomi ilişkisini analiz eder.	1
	11.3.7. Bölgesel ve küresel ölçekteki örgütleri etki alanları açısından değerlendirir.	1
ÇEVRE VE TOPLUM	11.4.1. Çevre sorunlarını, oluşum sebeplerine göre sınıflandırır.	2
	11.4.2. Yenilenemeyen kaynakların kullanımını tükenebilirlik ve alternatif kaynaklar açısından analiz eder.	1
	11.4.3. Farklı gelişmişliğe sahip ülkelerdeki doğal kaynak kullanımını çevresel etkileri açısından değerlendirir.	1
	11.4.4. Çevre sorunlarının oluşum ve yayılma süreçlerini küresel etkileri açısından analiz eder.	1

**11. SINIF COĞRAFYA DERSİ (2 SAATLİK)
2. DÖNEM 2. ORTAK YAZILI KONU SORU DAĞILIM TABLOSU****SENARYO 4**


Ünite	Kazanımlar	Soru Sayısı
KÜRESEL ORTAM: BÖLGELER VE ÜLKELER	11.3.6. Farklı gelişmişlik düzeylerine sahip ülkelerin tarım-ekonomi ilişkisini analiz eder.	2
	11.3.7. Bölgesel ve küresel ölçekteki örgütleri etki alanları açısından değerlendirir.	2
ÇEVRE VE TOPLUM	11.4.1. Çevre sorunlarını, oluşum sebeplerine göre sınıflandırır.	1
	11.4.2. Yenilenemeyen kaynakların kullanımını tükenebilirlik ve alternatif kaynaklar açısından analiz eder.	1
	11.4.3. Farklı gelişmişliğe sahip ülkelerdeki doğal kaynak kullanımını çevresel etkileri açısından değerlendirir.	1
	11.4.4. Çevre sorunlarının oluşum ve yayılma süreçlerini küresel etkileri açısından analiz eder.	1



11. SINIF COĞRAFYA DERSİ (2 SAATLİK)
2. DÖNEM 2. ORTAK YAZILI KONU SORU DAĞILIM TABLOSU

SENARYO 5

Ünite	Kazanımlar	Soru Sayısı
KÜRESEL ORTAM: BÖLGELER VE ÜLKELER	11.3.6. Farklı gelişmişlik düzeylerine sahip ülkelerin tarım-ekonomi ilişkisini analiz eder.	2
	11.3.7. Bölgesel ve küresel ölçekteki örgütleri etki alanları açısından değerlendirir.	2
ÇEVRE VE TOPLUM	11.4.1. Çevre sorunlarını, oluşum sebeplerine göre sınıflandırır.	1
	11.4.2. Yenilenemeyen kaynakların kullanımını tükenebilirlik ve alternatif kaynaklar açısından analiz eder.	2
	11.4.3. Farklı gelişmişliğe sahip ülkelerdeki doğal kaynak kullanımını çevresel etkileri açısından değerlendirir.	2





1. SINAV

COĞRAFYA 12

12. SINIF COĞRAFYA DERSİ (4 SAATLİK) 2. DÖNEM 1. ORTAK YAZILI KONU SORU DAĞILIM TABLOSU

SENARYO 1

Ünite	Kazanımlar	Soru Sayısı
BEŞERİ SİSTEMLER	12.2.12. Tarihî ticaret yollarını Türkiye'nin konumu açısından değerlendirir.	1
	12.2.13. Türkiye'nin dış ticaretini ve dünya pazarlarındaki yerini ticarete konu olan ürünler açısından analiz eder.	1
	12.2.14. Türkiye'deki doğal ve kültürel sembollerin mekânla ilişkisini açıklar.	1
	12.2.15. Türkiye'nin turizm potansiyelini ve varlıklarını açıklar.	1
	12.2.16. Türkiye'nin turizm politikalarını çevresel, kültürel ve ekonomik etkileri açısından değerlendirir.	1
	12.2.17. Turizmin Türkiye ekonomisindeki yerini değerlendirir.	1
KÜRESEL ORTAM: BÖLGELER VE ÜLKELER	12.3.1. Kıtaların ve okyanusların konumsal önemindeki değişimi örneklerle açıklar.	1



12. SINIF COĞRAFYA DERSİ (4 SAATLİK)
2. DÖNEM 1. ORTAK YAZILI KONU SORU DAĞILIM TABLOSU

SENARYO 2


Ünite	Kazanımlar	Soru Sayısı
BEŞERİ SİSTEMLER	12.2.12. Tarihî ticaret yollarını Türkiye'nin konumu açısından değerlendirir.	1
	12.2.13. Türkiye'nin dış ticaretini ve dünya pazarlarındaki yerini ticarete konu olan ürünler açısından analiz eder.	1
	12.2.14. Türkiye'deki doğal ve kültürel sembollerin mekânla ilişkisini açıklar.	1
	12.2.15. Türkiye'nin turizm potansiyelini ve varlıklarını açıklar.	1
	12.2.16. Türkiye'nin turizm politikalarını çevresel, kültürel ve ekonomik etkileri açısından değerlendirir.	1
	12.2.17. Turizmin Türkiye ekonomisindeki yerini değerlendirir.	1



12. SINIF COĞRAFYA DERSİ (4 SAATLİK)
2. DÖNEM 1. ORTAK YAZILI KONU SORU DAĞILIM TABLOSU

SENARYO 3

Ünite	Kazanımlar	Soru Sayısı
BEŞERİ SİSTEMLER	12.2.13. Türkiye'nin dış ticaretini ve dünya pazarlarındaki yerini ticarete konu olan ürünler açısından analiz eder.	2
	12.2.14. Türkiye'deki doğal ve kültürel sembollerin mekânla ilişkisini açıklar.	2
	12.2.15. Türkiye'nin turizm potansiyelini ve varlıklarını açıklar.	1
	12.2.16. Türkiye'nin turizm politikalarını çevresel, kültürel ve ekonomik etkileri açısından değerlendirir.	1
	12.2.17. Turizmin Türkiye ekonomisindeki yerini değerlendirir.	1





12. SINIF COĞRAFYA DERSİ (4 SAATLİK)
2. DÖNEM 1. ORTAK YAZILI KONU SORU DAĞILIM TABLOSU

SENARYO 4

Ünite	Kazanımlar	Soru Sayısı
BEŞERİ SİSTEMLER	12.2.12. Tarihî ticaret yollarını Türkiye'nin konumu açısından değerlendirir.	1
	12.2.13. Türkiye'nin dış ticaretini ve dünya pazarlarındaki yerini ticarete konu olan ürünler açısından analiz eder.	1
	12.2.14. Türkiye'deki doğal ve kültürel sembollerin mekânla ilişkisini açıklar.	1
	12.2.15. Türkiye'nin turizm potansiyelini ve varlıklarını açıklar.	1
	12.2.16. Türkiye'nin turizm politikalarını çevresel, kültürel ve ekonomik etkileri açısından değerlendirir.	1
	12.2.17. Turizmin Türkiye ekonomisindeki yerini değerlendirir.	2
KÜRESEL ORTAM: BÖLGELER VE ÜLKELER	12.3.1. Kıtaların ve okyanusların konumsal önemindeki değişimi örneklerle açıklar.	1




1. SINAV

COĞRAFYA 12

12. SINIF COĞRAFYA DERSİ (4 SAATLİK)
2. DÖNEM 1. ORTAK YAZILI KONU SORU DAĞILIM TABLOSU

SENARYO 5

Ünite	Kazanımlar	Soru Sayısı
BEŞERİ SİSTEMLER	12.2.13. Türkiye'nin dış ticaretini ve dünya pazarlarındaki yerini ticarete konu olan ürünler açısından analiz eder.	1
	12.2.14. Türkiye'deki doğal ve kültürel sembollerin mekânla ilişkisini açıklar.	1
	12.2.15. Türkiye'nin turizm potansiyelini ve varlıklarını açıklar.	2
	12.2.16. Türkiye'nin turizm politikalarını çevresel, kültürel ve ekonomik etkileri açısından değerlendirir.	2
	12.2.17. Turizmin Türkiye ekonomisindeki yerini değerlendirir.	2





12. SINIF COĞRAFYA DERSİ (4 SAATLİK)
2. DÖNEM 2. ORTAK YAZILI KONU SORU DAĞILIM TABLOSU

SENARYO 1

Ünite	Kazanımlar	Soru Sayısı
KÜRESEL ORTAM: BÖLGELER VE ÜLKELER	12.3.1. Kıtaların ve okyanusların konumsal önemindeki değişimi örneklerle açıklar.	1
	12.3.2. Ülkelerin konumunun bölgesel ve küresel etkilerini değerlendirir.	1
	12.3.3. Tarihsel süreçte Türkiye'nin jeopolitik konumunu değerlendirir.	1
	12.3.4. Türkiye'nin içinde yer aldığı jeopolitik bölgelerle olan ilişkisini açıklar.	1
	12.3.5. Türk kültür bölgeleri ile ülkemiz arasındaki tarihî ve kültürel bağları açıklar.	1
	12.3.6. Teknolojik gelişmelerin, bölgeler ve ülkeler arası kültürel ve ekonomik etkileşimdeki rolünü açıklar.	1



12. SINIF COĞRAFYA DERSİ (4 SAATLİK)
2. DÖNEM 2. ORTAK YAZILI KONU SORU DAĞILIM TABLOSU

SENARYO 2

Ünite	Kazanımlar	Soru Sayısı
KÜRESEL ORTAM: BÖLGELER VE ÜLKELER	12.3.2. Ülkelerin konumunun bölgesel ve küresel etkilerini değerlendirir.	1
	12.3.3. Tarihsel süreçte Türkiye'nin jeopolitik konumunu değerlendirir.	1
	12.3.5. Türk kültür bölgeleri ile ülkemiz arasındaki tarihî ve kültürel bağları açıklar.	1
	12.3.6. Teknolojik gelişmelerin, bölgeler ve ülkeler arası kültürel ve ekonomik etkileşimdeki rolünü açıklar.	1
	12.3.7. Ülkelerin gelişmişlik seviyelerinin belirlenmesinde etkili olan faktörleri açıklar.	1
	12.3.8. Gelişmiş ve gelişmekte olan ülkelerin ekonomik özelliklerini karşılaştırır.	1
	12.3.9. Ülkelerin bölgesel ve küresel ilişkilerini doğal kaynak potansiyeli açısından değerlendirir.	1



12. SINIF COĞRAFYA DERSİ (4 SAATLİK)
2. DÖNEM 2. ORTAK YAZILI KONU SORU DAĞILIM TABLOSU

SENARYO 3

Ünite	Kazanımlar	Soru Sayısı
KÜRESEL ORTAM: BÖLGELER VE ÜLKELER	12.3.4. Türkiye'nin içinde yer aldığı jeopolitik bölgelerle olan ilişkisini açıklar.	1
	12.3.6. Teknolojik gelişmelerin, bölgeler ve ülkeler arası kültürel ve ekonomik etkileşimdeki rolünü açıklar.	1
	12.3.7. Ülkelerin gelişmişlik seviyelerinin belirlenmesinde etkili olan faktörleri açıklar.	1
	12.3.8. Gelişmiş ve gelişmekte olan ülkelerin ekonomik özelliklerini karşılaştırır.	1
	12.3.9. Ülkelerin bölgesel ve küresel ilişkilerini doğal kaynak potansiyeli açısından değerlendirir.	1
	12.3.10. Dünyadaki başlıca enerji nakil hatlarının bölge ve ülkelere etkisini açıklar.	1
	12.3.11. Ülkeler arasında sorun oluşturan mekânsal unsurları günümüz çatışma alanlarıyla ilişkilendirir.	1

**12. SINIF COĞRAFYA DERSİ (4 SAATLİK)
2. DÖNEM 2. ORTAK YAZILI KONU SORU DAĞILIM TABLOSU****SENARYO 4**

Ünite	Kazanımlar	Soru Sayısı
KÜRESEL ORTAM: BÖLGELER VE ÜLKELER	12.3.4. Türkiye'nin içinde yer aldığı jeopolitik bölgelerle olan ilişkisini açıklar.	1
	12.3.5. Türk kültür bölgeleri ile ülkemiz arasındaki tarihî ve kültürel bağları açıklar.	1
	12.3.7. Ülkelerin gelişmişlik seviyelerinin belirlenmesinde etkili olan faktörleri açıklar.	1
	12.3.8. Gelişmiş ve gelişmekte olan ülkelerin ekonomik özelliklerini karşılaştırır.	1
	12.3.10. Dünyadaki başlıca enerji nakil hatlarının bölge ve ülkelere etkisini açıklar.	1
	12.3.11. Ülkeler arasında sorun oluşturan mekânsal unsurları günümüz çatışma alanlarıyla ilişkilendirir.	1
ÇEVRE VE TOPLUM	12.4.1. Doğal çevrenin sınırlılığını açıklar.	1
	12.4.2. Farklı gelişmişlik düzeyine sahip ülkelerin çevre sorunlarının önlenmesine yönelik politika ve uygulamalarını karşılaştırır.	1



12. SINIF COĞRAFYA DERSİ (4 SAATLİK)
2. DÖNEM 2. ORTAK YAZILI KONU SORU DAĞILIM TABLOSU

SENARYO 5

Ünite	Kazanımlar	Soru Sayısı
KÜRESEL ORTAM: BÖLGELER VE ÜLKELER	12.3.4. Türkiye'nin içinde yer aldığı jeopolitik bölgelerle olan ilişkisini açıklar.	1
	12.3.5. Türk kültür bölgeleri ile ülkemiz arasındaki tarihî ve kültürel bağları açıklar.	1
	12.3.6. Teknolojik gelişmelerin, bölgeler ve ülkeler arası kültürel ve ekonomik etkileşimdeki rolünü açıklar.	1
	12.3.7. Ülkelerin gelişmişlik seviyelerinin belirlenmesinde etkili olan faktörleri açıklar.	1
	12.3.8. Gelişmiş ve gelişmekte olan ülkelerin ekonomik özelliklerini karşılaştırır.	1
	12.3.9. Ülkelerin bölgesel ve küresel ilişkilerini doğal kaynak potansiyeli açısından değerlendirir.	1
	12.3.10. Dünyadaki başlıca enerji nakil hatlarının bölge ve ülkelere etkisini açıklar.	1
	12.3.11. Ülkeler arasında sorun oluşturan mekânsal unsurları günümüz çatışma alanlarıyla ilişkilendirir.	1
ÇEVRE VE TOPLUM	12.4.1. Doğal çevrenin sınırlılığını açıklar.	1



1. SINAV

COĞRAFYA 12

12. SINIF COĞRAFYA DERSİ (2 SAATLİK)
2. DÖNEM 1. ORTAK YAZILI KONU SORU DAĞILIM TABLOSU

SENARYO 1

Ünite	Kazanımlar	Soru Sayısı
KÜRESEL ORTAM: BÖLGELER VE ÜLKELER	12.3.1. Kıtaların ve okyanusların konumsal önemindeki değişimi örneklerle açıklar.	1
	12.3.2. Ülkelerin konumunun bölgesel ve küresel etkilerini değerlendirir.	1
	12.3.3. Tarihsel süreçte Türkiye'nin jeopolitik konumunu değerlendirir.	1
	12.3.4. Türk kültür bölgeleri ile ülkemiz arasındaki tarihî ve kültürel bağları açıklar.	1
	12.3.5. Ülkelerin gelişmişlik seviyelerinin belirlenmesinde etkili olan faktörleri açıklar.	1
	12.3.6. Gelişmiş ve gelişmekte olan ülkelerin ekonomik özelliklerini karşılaştırır.	1



12. SINIF COĞRAFYA DERSİ (2 SAATLİK)
2. DÖNEM 1. ORTAK YAZILI KONU SORU DAĞILIM TABLOSU

SENARYO 2

Ünite	Kazanımlar	Soru Sayısı
KÜRESEL ORTAM: BÖLGELER VE ÜLKELER	12.3.2. Ülkelerin konumunun bölgesel ve küresel etkilerini değerlendirir.	1
	12.3.3. Tarihsel süreçte Türkiye'nin jeopolitik konumunu değerlendirir.	1
	12.3.4. Türk kültür bölgeleri ile ülkemiz arasındaki tarihî ve kültürel bağları açıklar.	1
	12.3.5. Ülkelerin gelişmişlik seviyelerinin belirlenmesinde etkili olan faktörleri açıklar.	1
	12.3.6. Gelişmiş ve gelişmekte olan ülkelerin ekonomik özelliklerini karşılaştırır.	1





1. SINAV

COĞRAFYA 12

12. SINIF COĞRAFYA DERSİ (2 SAATLİK) 2. DÖNEM 1. ORTAK YAZILI KONU SORU DAĞILIM TABLOSU

SENARYO 3

Ünite	Kazanımlar	Soru Sayısı
KÜRESEL ORTAM: BÖLGELER VE ÜLKELER	12.3.1. Kıtaların ve okyanusların konumsal önemindeki değişimi örneklerle açıklar.	1
	12.3.2. Ülkelerin konumunun bölgesel ve küresel etkilerini değerlendirir.	2
	12.3.3. Tarihsel süreçte Türkiye'nin jeopolitik konumunu değerlendirir.	1
	12.3.4. Türk kültür bölgeleri ile ülkemiz arasındaki tarihî ve kültürel bağları açıklar.	1
	12.3.5. Ülkelerin gelişmişlik seviyelerinin belirlenmesinde etkili olan faktörleri açıklar.	1
	12.3.6. Gelişmiş ve gelişmekte olan ülkelerin ekonomik özelliklerini karşılaştırır.	1



12. SINIF COĞRAFYA DERSİ (2 SAATLİK)
2. DÖNEM 1. ORTAK YAZILI KONU SORU DAĞILIM TABLOSU

SENARYO 4

Ünite	Kazanımlar	Soru Sayısı
KÜRESEL ORTAM: BÖLGELER VE ÜLKELER	12.3.1. Kıtaların ve okyanusların konumsal önemindeki değişimi örneklerle açıklar.	1
	12.3.2. Ülkelerin konumunun bölgesel ve küresel etkilerini değerlendirir.	1
	12.3.3. Tarihsel süreçte Türkiye'nin jeopolitik konumunu değerlendirir.	2
	12.3.4. Türk kültür bölgeleri ile ülkemiz arasındaki tarihî ve kültürel bağları açıklar.	1
	12.3.5. Ülkelerin gelişmişlik seviyelerinin belirlenmesinde etkili olan faktörleri açıklar.	2





1. SINAV

COĞRAFYA 12

12. SINIF COĞRAFYA DERSİ (2 SAATLİK)
2. DÖNEM 1. ORTAK YAZILI KONU SORU DAĞILIM TABLOSU

SENARYO 5

Ünite	Kazanımlar	Soru Sayısı
KÜRESEL ORTAM: BÖLGELER VE ÜLKELER	12.3.2. Ülkelerin konumunun bölgesel ve küresel etkilerini değerlendirir.	2
	12.3.3. Tarihsel süreçte Türkiye'nin jeopolitik konumunu değerlendirir.	2
	12.3.4. Türk kültür bölgeleri ile ülkemiz arasındaki tarihî ve kültürel bağları açıklar.	2
	12.3.5. Ülkelerin gelişmişlik seviyelerinin belirlenmesinde etkili olan faktörleri açıklar.	2





12. SINIF COĞRAFYA DERSİ (2 SAATLİK)
2. DÖNEM 2. ORTAK YAZILI KONU SORU DAĞILIM TABLOSU

SENARYO 1

Ünite	Kazanımlar	Soru Sayısı
KÜRESEL ORTAM: BÖLGELER VE ÜLKELER	12.3.6. Gelişmiş ve gelişmekte olan ülkelerin ekonomik özelliklerini karşılaştırır.	1
	12.3.7. Ülkelerin bölgesel ve küresel ilişkilerini doğal kaynak potansiyeli açısından değerlendirir.	1
	12.3.8. Dünyadaki başlıca enerji nakil hatlarının bölge ve ülkelere etkisini açıklar.	1
	12.3.9. Ülkeler arasında sorun oluşturan mekânsal unsurları günümüz çatışma alanlarıyla ilişkilendirir.	1
ÇEVRE VE TOPLUM	12.4.1. Farklı gelişmişlik düzeyine sahip ülkelerin çevre sorunlarının önlenmesine yönelik politika ve uygulamalarını karşılaştırır.	1





2. SINAV

COĞRAFYA 12

12. SINIF COĞRAFYA DERSİ (2 SAATLİK) 2. DÖNEM 2. ORTAK YAZILI KONU SORU DAĞILIM TABLOSU

SENARYO 2

Ünite	Kazanımlar	Soru Sayısı
KÜRESEL ORTAM: BÖLGELER VE ÜLKELER	12.3.6. Gelişmiş ve gelişmekte olan ülkelerin ekonomik özelliklerini karşılaştırır.	2
	12.3.7. Ülkelerin bölgesel ve küresel ilişkilerini doğal kaynak potansiyeli açısından değerlendirir.	2
	12.3.8. Dünyadaki başlıca enerji nakil hatlarının bölge ve ülkelere etkisini açıklar.	1
	12.3.9. Ülkeler arasında sorun oluşturan mekânsal unsurları günümüz çatışma alanlarıyla ilişkilendirir.	1






12. SINIF COĞRAFYA DERSİ (2 SAATLİK)
2. DÖNEM 2. ORTAK YAZILI KONU SORU DAĞILIM TABLOSU

SENARYO 3

Ünite	Kazanımlar	Soru Sayısı
KÜRESEL ORTAM: BÖLGELER VE ÜLKELER	12.3.7. Ülkelerin bölgesel ve küresel ilişkilerini doğal kaynak potansiyeli açısından değerlendirir.	2
	12.3.8. Dünyadaki başlıca enerji nakil hatlarının bölge ve ülkelere etkisini açıklar.	2
	12.3.9. Ülkeler arasında sorun oluşturan mekânsal unsurları günümüz çatışma alanlarıyla ilişkilendirir.	2
ÇEVRE VE TOPLUM	12.4.1. Farklı gelişmişlik düzeyine sahip ülkelerin çevre sorunlarının önlenmesine yönelik politika ve uygulamalarını karşılaştırır.	1






12. SINIF COĞRAFYA DERSİ (2 SAATLİK)
2. DÖNEM 2. ORTAK YAZILI KONU SORU DAĞILIM TABLOSU

SENARYO 4

Ünite	Kazanımlar	Soru Sayısı
KÜRESEL ORTAM: BÖLGELER VE ÜLKELER	12.3.6. Gelişmiş ve gelişmekte olan ülkelerin ekonomik özelliklerini karşılaştırır.	1
	12.3.7. Ülkelerin bölgesel ve küresel ilişkilerini doğal kaynak potansiyeli açısından değerlendirir.	1
	12.3.8. Dünyadaki başlıca enerji nakil hatlarının bölge ve ülkelere etkisini açıklar.	1
	12.3.9. Ülkeler arasında sorun oluşturan mekânsal unsurları günümüz çatışma alanlarıyla ilişkilendirir.	2
ÇEVRE VE TOPLUM	12.4.1. Farklı gelişmişlik düzeyine sahip ülkelerin çevre sorunlarının önlenmesine yönelik politika ve uygulamalarını karşılaştırır.	2





12. SINIF COĞRAFYA DERSİ (2 SAATLİK)
2. DÖNEM 2. ORTAK YAZILI KONU SORU DAĞILIM TABLOSU

SENARYO 5

Ünite	Kazanımlar	Soru Sayısı
KÜRESEL ORTAM: BÖLGELER VE ÜLKELER	12.3.7. Ülkelerin bölgesel ve küresel ilişkilerini doğal kaynak potansiyeli açısından değerlendirir.	2
	12.3.8. Dünyadaki başlıca enerji nakil hatlarının bölge ve ülkelere etkisini açıklar.	2
	12.3.9. Ülkeler arasında sorun oluşturan mekânsal unsurları günümüz çatışma alanlarıyla ilişkilendirir.	2
ÇEVRE VE TOPLUM	12.4.1. Farklı gelişmişlik düzeyine sahip ülkelerin çevre sorunlarının önlenmesine yönelik politika ve uygulamalarını karşılaştırır.	2

